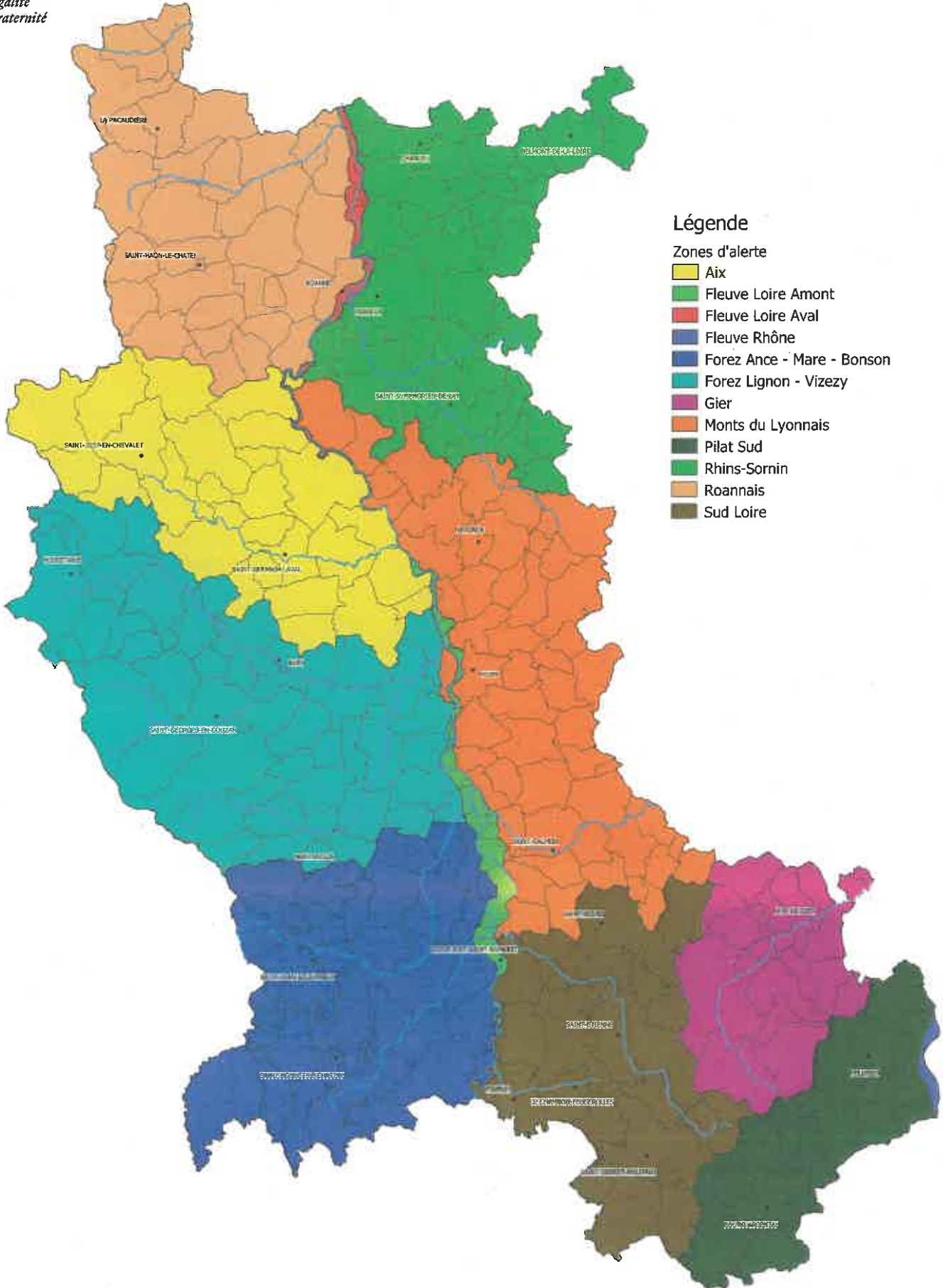




**PRÉFET
DE LA LOIRE**

*Liberté
Égalité
Fraternité*

Annexe n°1 : Délimitation des zones d'alerte



Annexe n°2 : Liste des communes et des structures collectives d'irrigation réparties par zone d'alerte

INFORMATIONS IMPORTANTES :

1. Les communes situées le long du fleuve Loire et du fleuve Rhône peuvent relever de plusieurs zones d'alerte. Toutes les zones d'alerte sont définies à l'échelle communale sauf les zones des fleuves (LB1, LB3 et RM3), correspondant à la nappe d'accompagnement des fleuves, qui sont à une échelle infra-communale.
2. Les prélèvements effectués dans le Rhône ou sa nappe d'accompagnement pour un usage agricole ou dans les retenues d'eau non connectées au cours d'eau (retenues collinaires, ouvrages de substitution, réserves de récupération d'eau de pluie étanche non connectée au milieu naturel) ne sont pas soumis à restrictions.
3. Les catégories d'usagers entreprises, exploitations agricoles et collectivités pour un usage économique identifié à l'annexe 5 et utilisant le réseau d'alimentation en eau potable doivent se référer aux annexes n°3 et 4.

Commune par ordre alphabétique	Zone(s) d'alerte de rattachement pour les restrictions d'usage de l'eau (cas général)
ABOEN	LB4-Forez Ance Mare Bonson
AILLEUX	LB5-Forez Lignon Vizezy
AMBIERLE	LB7-Roannais
ANDREZIEUX-BOUTHEON	LB9-Monts du Lyonnais LB1-Fleuve Loire Amont
APINAC	LB4-Forez Ance Mare Bonson
ARCINGES	LB8-Rhins-Sornin
ARCON	LB7-Roannais
ARTHUN	LB6-Aix
AVEIZIEUX	LB9-Monts du Lyonnais
BALBIGNY	LB9-Monts du Lyonnais LB1-Fleuve Loire Amont LB3-Fleuve Loire Aval LB5-Forez Lignon Vizezy
BARD	
BELLEGARDE-EN-FOREZ	LB9-Monts du Lyonnais
BELLEROCHE	LB8-Rhins-Sornin
BELMONT-DE-LA-LOIRE	LB8-Rhins-Sornin
BESSEY	RM1-Pilat Sud
BOEN-SUR-LIGNON	LB5-Forez Lignon Vizezy
BOISSET-LES-MONTROND	LB5-Forez Lignon Vizezy LB1-Fleuve Loire Amont
BOISSET-SAINT-PRIEST	LB4-Forez Ance Mare Bonson
BONSON	LB4-Forez Ance Mare Bonson LB1-Fleuve Loire Amont
BOURG-ARGENTAL	RM1-Pilat Sud
BOYER	LB8-Rhins-Sornin
BRIENNON	LB7-Roannais LB3-Fleuve Loire Aval
BULLY	LB6-Aix LB3-Fleuve Loire Aval
BURDIGNES	RM1-Pilat Sud
BUSSIÈRES	LB9-Monts du Lyonnais
BUSSY-ALBIEUX	LB6-Aix
CALOIRE	LB4-Forez Ance Mare Bonson LB1-Fleuve Loire Amont
CELLIEU	RM2-Gier

Commune par ordre alphabétique	Zone(s) d'alerte de rattachement pour les restrictions d'usage de l'eau (cas général)
CERVIERES	LB5-Forez Lignon Vizezy
CEZAY	LB6-Aix
CHAGNON	RM2-Gier
CHALAIN-D'UZORE	LB5-Forez Lignon Vizezy
CHALAIN-LE-COMTAL	LB5-Forez Lignon Vizezy LB1-Fleuve Loire Amont
CHALMAZEL-JEANSAGNIERE	LB5-Forez Lignon Vizezy
CHAMBEON	LB5-Forez Lignon Vizezy LB1-Fleuve Loire Amont
CHAMBLES	LB4-Forez Ance Mare Bonson LB1-Fleuve Loire Amont
CHAMBOEUF	LB9-Monts du Lyonnais
CHAMPDIEU	LB5-Forez Lignon Vizezy
CHAMPOLY	LB5-Forez Lignon Vizezy
CHANDON	LB8-Rhins-Sornin
CHANGY	LB7-Roannais
CHARLIEU	LB8-Rhins-Sornin
CHATEAUNEUF	RM2-Gier
CHATELNEUF	LB5-Forez Lignon Vizezy
CHATELUS	LB9-Monts du Lyonnais
CHAUSSETERRE	LB6-Aix
CHAVANAY	RM1-Pilat Sud RM3-Fleuve Rhône
CHAZELLES-SUR-LAVIEU	LB4-Forez Ance Mare Bonson
CHAZELLES-SUR-LYON	LB9-Monts du Lyonnais
CHENERELLES	LB4-Forez Ance Mare Bonson
CHERIER	LB6-Aix
CHEVRIERES	LB9-Monts du Lyonnais
CHIRASSIMONT	LB8-Rhins-Sornin
CHUYER	RM1-Pilat Sud
CIVENS	LB9-Monts du Lyonnais LB1-Fleuve Loire Amont
CLEPPE	LB5-Forez Lignon Vizezy LB1-Fleuve Loire Amont
COLOMBIER	RM1-Pilat Sud
COMBRE	LB8-Rhins-Sornin
COMMELLE-VERNAY	LB8-Rhins-Sornin LB3-Fleuve Loire Aval
CORDELLE	LB9-Monts du Lyonnais LB3-Fleuve Loire Aval
COTTANCE	LB9-Monts du Lyonnais
COUTOUVRE	LB8-Rhins-Sornin

Commune par ordre alphabétique	Zone(s) d'alerte de rattachement pour les restrictions d'usage de l'eau (cas général)
CRAINTILLEUX	LB4-Forez Ance Mare Bonson LB1-Fleuve Loire Amont
CREMEAUX	LB6-Aix
CROIZET-SUR-GAND	LB8-Rhins-Sornin
CUINZIER	LB8-Rhins-Sornin
CUZIEU	LB9-Monts du Lyonnais LB1-Fleuve Loire Amont
DARGOIRE	RM2-Gier
DEBATS-RIVIERE-D'ORPRA	LB5-Forez Lignon Vizezy
DOIZIEUX	RM2-Gier
ECOICHE	LB8-Rhins-Sornin
ECOTAY-L'OLME	LB5-Forez Lignon Vizezy
EPERCIEUX-SAINT-PAUL	LB9-Monts du Lyonnais LB1-Fleuve Loire Amont
ESSERTINES-EN-CHATELNEUF	LB5-Forez Lignon Vizezy
ESSERTINES-EN-DONZY	LB9-Monts du Lyonnais
ESTIVAREILLES	LB4-Forez Ance Mare Bonson
FARNAY	RM2-Gier
FEURS	LB9-Monts du Lyonnais LB1-Fleuve Loire Amont
FIRMINY	LB2-Sud Loire
FONTANES	LB9-Monts du Lyonnais
FOURNEAUX	LB8-Rhins-Sornin
FRAISSES	LB2-Sud Loire
GENILAC	RM2-Gier
GRAIX	RM1-Pilat Sud
GRAMMOND	LB9-Monts du Lyonnais
GREZIEUX-LE-FROMENTAL	LB5-Forez Lignon Vizezy
GREZOLLES	LB6-Aix
GUMIERES	LB4-Forez Ance Mare Bonson
JARNOSSE	LB8-Rhins-Sornin
JAS	LB9-Monts du Lyonnais
JONZIEUX	LB2-Sud Loire
JURE	LB6-Aix
L'ETRAT	LB2-Sud Loire
L'HOPITAL-LE-GRAND	LB4-Forez Ance Mare Bonson
L'HOPITAL-SOUS-ROCHEFORT	LB5-Forez Lignon Vizezy
L'HORME	RM2-Gier

Commune par ordre alphabétique	Zone(s) d'alerte de rattachement pour les restrictions d'usage de l'eau (cas général)
LA BENISSON-DIEU	LB7-Roannais
LA CHAMBA	LB5-Forez Lignon Vizezy
LA CHAMBONIE	LB5-Forez Lignon Vizezy
LA CHAPELLE-EN-LAFAYE	LB4-Forez Ance Mare Bonson
LA CHAPELLE-VILLARS	RM1-Pilat Sud
LA COTE-EN-COUZAN	LB5-Forez Lignon Vizezy
LA FOUILLOUSE	LB2-Sud Loire
LA GIMOND	LB9-Monts du Lyonnais
LA GRAND-CROIX	RM2-Gier
LA GRESLE	LB8-Rhins-Sornin
LA PACAUDIERE	LB7-Roannais
LA RICAMARIE	LB2-Sud Loire
LA TALAUDIERE	LB2-Sud Loire
LA TERRASSE-SUR-DORLAY	RM2-Gier
LA TOUR-EN-JAREZ	LB2-Sud Loire
LA TOURETTE	LB4-Forez Ance Mare Bonson
LA TUILLIERE	LB6-Aix
LA VALLA-EN-GIER	RM2-Gier
LA VALLA-SUR-ROCHEFORT	LB5-Forez Lignon Vizezy
LA VERSANNE	RM1-Pilat Sud
LAVIEU	LB4-Forez Ance Mare Bonson
LAY	LB8-Rhins-Sornin
LE BESSAT	LB2-Sud Loire
LE CERGNE	LB8-Rhins-Sornin
LE CHAMBON-FEUGEROLLES	LB2-Sud Loire
LE COTEAU	LB8-Rhins-Sornin LB3-Fleuve Loire Aval
LE CROZET	LB7-Roannais
LEIGNEUX	LB5-Forez Lignon Vizezy
LENTIGNY	LB7-Roannais
LERIGNEUX	LB5-Forez Lignon Vizezy
LES NOES	LB7-Roannais
LES SALLES	LB5-Forez Lignon Vizezy
LEZIGNEUX	LB4-Forez Ance Mare Bonson
LORETTE	RM2-Gier

Commune par ordre alphabétique	Zone(s) d'alerte de rattachement pour les restrictions d'usage de l'eau (cas général)
LUPE	RM1-Pilat Sud
LURE	LB6-Aix
LURIECQ	LB4-Forez Ance Mare Bonson
MABLY	LB7-Roannais LB3-Fleuve Loire Aval
MACHEZAL	LB8-Rhins-Sornin
MACLAS	RM1-Pilat Sud
MAGNEUX-HAUTE-RIVÉ	LB5-Forez Lignon Vizezy LB1-Fleuve Loire Amont
MAIZILLY	LB8-Rhins-Sornin
MALLEVAL	RM1-Pilat Sud RM3-Fleuve Rhône
MARCENOD	LB9-Monts du Lyonnais
MARCILLY-LE-CHATEL	LB5-Forez Lignon Vizezy
MARCLOPT	LB9-Monts du Lyonnais LB1-Fleuve Loire Amont
MARCOUX	LB5-Forez Lignon Vizezy
MARGERIE-CHANTAGRET	LB4-Forez Ance Mare Bonson
MARINGES	LB9-Monts du Lyonnais
MARLHES	LB2-Sud Loire
MAROLS	LB4-Forez Ance Mare Bonson
MARS	LB8-Rhins-Sornin
MERLE-LEIGNEC	LB4-Forez Ance Mare Bonson
MIZERIEUX	LB6-Aix LB1-Fleuve Loire Amont
MONTAGNY	LB8-Rhins-Sornin
MONTARCHER	LB4-Forez Ance Mare Bonson
MONTBRISON	LB5-Forez Lignon Vizezy
MONTCHAL	LB9-Monts du Lyonnais
MONTROND-LES-BAINS	LB9-Monts du Lyonnais LB1-Fleuve Loire Amont
MONTVERDUN	LB5-Forez Lignon Vizezy
MORNAND-EN-FOREZ	LB5-Forez Lignon Vizezy
NANDAX	LB8-Rhins-Sornin
NEAUX	LB8-Rhins-Sornin
NERONDE	LB9-Monts du Lyonnais
NERVIEUX	LB5-Forez Lignon Vizezy LB1-Fleuve Loire Amont
NEULISE	LB9-Monts du Lyonnais
NOAILLY	LB7-Roannais
NOIRETABLE	LB5-Forez Lignon Vizezy

Commune par ordre alphabétique	Zone(s) d'alerte de rattachement pour les restrictions d'usage de l'eau (cas général)
NOLLIEUX	LB6-Aix
NOTRE-DAME-DE-BOISSET	LB8-Rhins-Sornin
OUCHES	LB7-Roannais
PALOGNEUX	LB5-Forez Lignon Vizezy
PANISSIERES	LB9-Monts du Lyonnais
PARIGNY	LB8-Rhins-Sornin
PAVEZIN	RM2-Gier
PELUSSIN	RM1-Pilat Sud
PERIGNEUX	LB4-Forez Ance Mare Bonson
PERREUX	LB8-Rhins-Sornin LB3-Fleuve Loire Aval
PINAY	LB9-Monts du Lyonnais LB3-Fleuve Loire Aval
PLANFOY	LB2-Sud Loire
POMMIERS	LB6-Aix
PONCINS	LB5-Forez Lignon Vizezy
POUILLY-LES-FEURS	LB9-Monts du Lyonnais
POUILLY-LES-NONAINS	LB7-Roannais
POUILLY-SOUS-CHARLIEU	LB8-Rhins-Sornin LB3-Fleuve Loire Aval
PRADINES	LB8-Rhins-Sornin
PRALONG	LB5-Forez Lignon Vizezy
PRECIEUX	LB4-Forez Ance Mare Bonson
REGNY	LB8-Rhins-Sornin
RENAISON	LB7-Roannais
RIORGES	LB7-Roannais
RIVAS	LB9-Monts du Lyonnais LB1-Fleuve Loire Amont
RIVE-DE-GIER	RM2-Gier
ROANNE	LB7-Roannais LB3-Fleuve Loire Aval
ROCHE	LB5-Forez Lignon Vizezy
ROCHE-LA-MOLIERE	LB2-Sud Loire
ROISEY	RM1-Pilat Sud
ROZIER-COTES-D'AUREC	LB4-Forez Ance Mare Bonson
ROZIER-EN-DONZY	LB9-Monts du Lyonnais
SAIL-LES-BAINS	LB7-Roannais
SAIL-SOUS-COUZAN	LB5-Forez Lignon Vizezy
SAINT-ALBAN-LES-EAUX	LB7-Roannais

Commune par ordre alphabétique	Zone(s) d'alerte de rattachement pour les restrictions d'usage de l'eau (cas général)
SAINT-ANDRE-D'APCHON	LB7-Roannais
SAINT-ANDRE-LE-PUY	LB9-Monts du Lyonnais
SAINT-APPOLINARD	RM1-Pilat Sud
SAINT-BARTHELEMY-LESTRA	LB9-Monts du Lyonnais
SAINT-BONNET-DES-QUARTS	LB7-Roannais
SAINT-BONNET-LE-CHATEAU	LB4-Forez Ance Mare Bonson
SAINT-BONNET-LE-COURREAU	LB5-Forez Lignon Vizezy
SAINT-BONNET-LES-OULES	LB9-Monts du Lyonnais
SAINT-CHAMOND	RM2-Gier
SAINT-CHRISTO-EN-JAREZ	LB2-Sud Loire
SAINT-CYPRIEN	LB4-Forez Ance Mare Bonson LB1-Fleuve Loire Amont
SAINT-CYR-DE-FAVIERES	LB8-Rhins-Sornin
SAINT-CYR-DE-VALORGES	LB8-Rhins-Sornin
SAINT-CYR-LES-VIGNES	LB9-Monts du Lyonnais
SAINT-DENIS-DE-CABANNE	LB8-Rhins-Sornin
SAINT-DENIS-SUR-COISE	LB9-Monts du Lyonnais
SAINT-DIDIER-SUR-ROCHEFORT	LB5-Forez Lignon Vizezy
SAINT-ETIENNE	LB2-Sud Loire LB1-Fleuve Loire Amont
SAINT-ETIENNE-LE-MOLARD	LB5-Forez Lignon Vizezy
SAINT-FORGEUX-LESPINASSE	LB7-Roannais
SAINT-GALMIER	LB9-Monts du Lyonnais
SAINT-GENEST-LERPT	LB2-Sud Loire
SAINT-GENEST-MALIFAUX	LB2-Sud Loire
SAINT-GEORGES-DE-BAROILLE	LB6-Aix LB3-Fleuve Loire Aval
SAINT-GEORGES-EN-COUZAN	LB5-Forez Lignon Vizezy
SAINT-GEORGES-HAUTE-VILLE	LB4-Forez Ance Mare Bonson
SAINT-GERMAIN-LA-MONTAGNE	LB8-Rhins-Sornin
SAINT-GERMAIN-LAVAL	LB6-Aix
SAINT-GERMAIN-LESPINASSE	LB7-Roannais
SAINT-HAON-LE-CHATEL	LB7-Roannais
SAINT-HAON-LE-VIEUX	LB7-Roannais
SAINT-HEAND	LB2-Sud Loire
SAINT-HILAIRE-CUSSON-LA-VALMITTE	LB4-Forez Ance Mare Bonson
SAINT-HILAIRE-SOUS-CHARLIEU	LB8-Rhins-Sornin

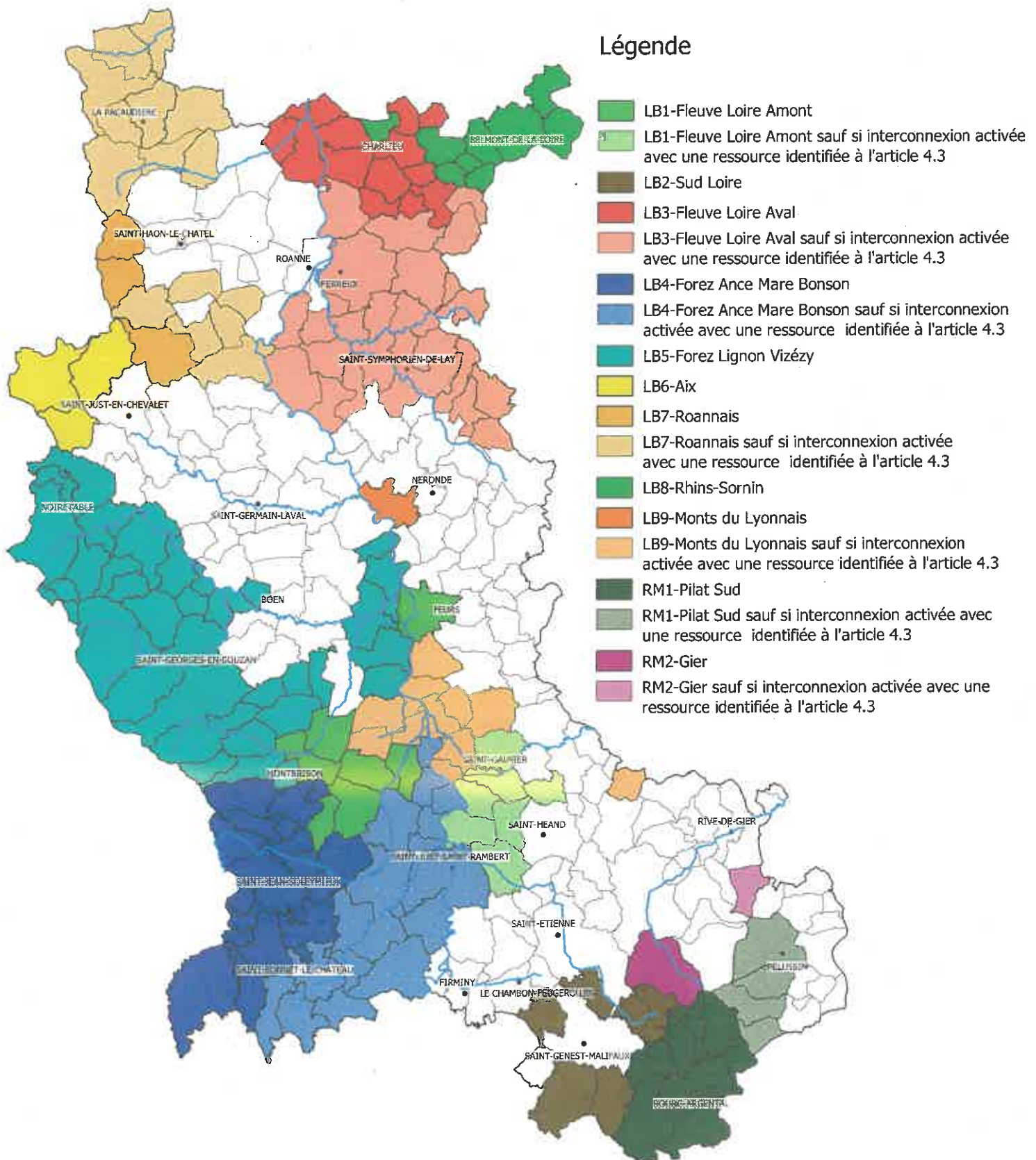
Commune par ordre alphabétique	Zone(s) d'alerte de rattachement pour les restrictions d'usage de l'eau (cas général)
SAINT-JEAN-BONNEFONDS	LB2-Sud Loire
SAINT-JEAN-LA-VETRE	LB5-Forez Lignon Vizezy
SAINT-JEAN-SAINT-AURICE-SUR-LOIRE	LB6-Aix LB3-Fleuve Loire Aval
SAINT-JEAN-SOLEYMIEUX	LB4-Forez Ance Mare Bonson
SAINT-JODARD	LB9-Monts du Lyonnais LB3-Fleuve Loire Aval
SAINT-JOSEPH	RM2-Gier
SAINT-JULIEN-D'ODDES	LB6-Aix
SAINT-JULIEN-MOLIN-MOLETTE	RM1-Pilat Sud
SAINT-JUST-EN-BAS	LB5-Forez Lignon Vizezy
SAINT-JUST-EN-CHEVALET	LB6-Aix
SAINT-JUST-LA-PENDUE	LB9-Monts du Lyonnais
SAINT-JUST-SAINT-RAMBERT	LB2-Sud Loire LB1-Fleuve Loire Amont LB4-Forez Ance Mare Bonson
SAINT-LAURENT-LA-CONCHE	LB9-Monts du Lyonnais LB1-Fleuve Loire Amont
SAINT-LAURENT-ROCHEFORT	LB5-Forez Lignon Vizezy
SAINT-LEGER-SUR-ROANNE	LB7-Roannais
SAINT-MARCEL-D'URFE	LB6-Aix
SAINT-MARCEL-DE-FELINES	LB9-Monts du Lyonnais LB3-Fleuve Loire Aval
SAINT-MARCELLIN-EN-FOREZ	LB4-Forez Ance Mare Bonson LB1-Fleuve Loire Amont
SAINT-MARTIN-D'ESTREAU	LB7-Roannais
SAINT-MARTIN-LA-PLAINE	RM2-Gier
SAINT-MARTIN-LA-SAUVETE	LB6-Aix
SAINT-MARTIN-LESTRA	LB9-Monts du Lyonnais
SAINT-AURICE-EN-GOURGOIS	LB4-Forez Ance Mare Bonson LB1-Fleuve Loire Amont
SAINT-MEDARD-EN-FOREZ	LB9-Monts du Lyonnais
SAINT-MICHEL-SUR-RHONE	RM1-Pilat Sud RM3-Fleuve Rhône
SAINT-NIZIER-DE-FORNAS	LB4-Forez Ance Mare Bonson
SAINT-NIZIER-SOUS-CHARLIEU	LB8-Rhins-Sornin LB3-Fleuve Loire Aval
SAINT-PAUL-D'UZORE	LB5-Forez Lignon Vizezy
SAINT-PAUL-EN-CORNILLON	LB2-Sud Loire LB1-Fleuve Loire Amont
SAINT-PAUL-EN-JAREZ	RM2-Gier
SAINT-PIERRE-DE-BOEUF	RM1-Pilat Sud RM3-Fleuve Rhône
SAINT-PIERRE-LA-NOAILLE	LB8-Rhins-Sornin LB3-Fleuve Loire Aval
SAINT-POLGUES	LB6-Aix
SAINT-PRIEST-EN-JAREZ	LB2-Sud Loire

Commune par ordre alphabétique	Zone(s) d'alerte de rattachement pour les restrictions d'usage de l'eau (cas général)
SAINT-PRIEST-LA-PRUGNE	LB6-Aix
SAINT-PRIEST-LA-ROCHE	LB9-Monts du Lyonnais LB3-Fleuve Loire Aval
SAINT-PRIEST-LA-VETRE	LB5-Forez Lignon Vizezy
SAINT-REGIS-DU-COIN	LB2-Sud Loire
SAINT-RIRAND	LB7-Roannais
SAINT-ROMAIN-D'URFE	LB6-Aix
SAINT-ROMAIN-EN-JAREZ	RM2-Gier
SAINT-ROMAIN-LA-MOTTE	LB7-Roannais
SAINT-ROMAIN-LE-PUY	LB4-Forez Ance Mare Bonson
SAINT-ROMAIN-LES-ATHEUX	LB2-Sud Loire
SAINT-SAUVEUR-EN-RUE	RM1-Pilat Sud
SAINT-SIXTE	LB5-Forez Lignon Vizezy
SAINT-SYMPHORIEN-DE-LAY	LB8-Rhins-Sornin
SAINT-THOMAS-LA-GARDE	LB4-Forez Ance Mare Bonson
SAINT-VICTOR-SUR-RHINS	LB8-Rhins-Sornin
SAINT-VINCENT-DE-BOISSET	LB8-Rhins-Sornin
SAINTE-AGATHE-EN-DONZY	LB9-Monts du Lyonnais
SAINTE-AGATHE-LA-BOUTERESSE	LB5-Forez Lignon Vizezy
SAINTE-COLOMBE-SUR-GAND	LB9-Monts du Lyonnais
SAINTE-CROIX-EN-JAREZ	RM2-Gier
SAINTE-FOY-SAINT-SULPICE	LB5-Forez Lignon Vizezy
SALT-EN-DONZY	LB9-Monts du Lyonnais
SALVIZINET	LB9-Monts du Lyonnais
SAUVAIN	LB5-Forez Lignon Vizezy
SAVIGNEUX	LB5-Forez Lignon Vizezy
SEVELINGES	LB8-Rhins-Sornin
SOLEYMIEUX	LB4-Forez Ance Mare Bonson
SORBIERS	LB2-Sud Loire
SOUTERNON	LB6-Aix
SURY-LE-COMTAL	LB4-Forez Ance Mare Bonson
TARENTEISE	LB2-Sud Loire
TARTARAS	RM2-Gier
THELIS-LA-COMBE	RM1-Pilat Sud
TRELINS	LB5-Forez Lignon Vizezy

Commune par ordre alphabétique	Zone(s) d'alerte de rattachement pour les restrictions d'usage de l'eau (cas général)
UNIAS	LB4-Forez Ance Mare Bonson LB1-Fleuve Loire Amont
UNIEUX	LB2-Sud Loire LB1-Fleuve Loire Amont
URBISE	LB7-Roannais
USSON-EN-FOREZ	LB4-Forez Ance Mare Bonson
VALEILLE	LB9-Monts du Lyonnais
VALFLEURY	RM2-Gier
VEAUCHE	LB9-Monts du Lyonnais LB1-Fleuve Loire Amont
VEAUCHETTE	LB4-Forez Ance Mare Bonson LB1-Fleuve Loire Amont
VENDRANGES	LB8-Rhins-Sornin
VERANNE	RM1-Pilat Sud
VERIN	RM1-Pilat Sud RM3-Fleuve Rhône
VERRIERES-EN-FOREZ	LB4-Forez Ance Mare Bonson
VETRE-SUR-ANZON	LB5-Forez Lignon Vizezy
VEZELIN-SUR-LOIRE	LB6-Aix LB3-Fleuve Loire Aval
VILLARS	LB2-Sud Loire
VILLEMONTAIS	LB7-Roannais
VILLEREST	LB7-Roannais LB3-Fleuve Loire Aval
VILLERS	LB8-Rhins-Sornin
VIOLAY	LB9-Monts du Lyonnais
VIRICELLES	LB9-Monts du Lyonnais
VIRIGNEUX	LB9-Monts du Lyonnais
VIVANS	LB7-Roannais
VOUGY	LB8-Rhins-Sornin LB3-Fleuve Loire Aval

Structures collectives d'irrigation	Zone(s) d'alerte de rattachement pour les restrictions d'usage de l'eau
AFR DE FEURS	LB1-Fleuve Loire Amont
ASA DE BIGNY	LB5-Forez Lignon Vizezy
ASA DE NEULISE	LB3-Fleuve Loire Aval
ASA DE RIVAS	LB1-Fleuve Loire Amont
ASA DE SAINTE-AGATHE-LA-BOUTERESSE	LB5-Forez Lignon Vizezy
ASA DU BÉAL	LB5-Forez Lignon Vizezy

Annexe n°3 : Répartition des communes par zones d'alerte en fonction de la provenance majoritaire de l'eau distribuée par le réseau d'eau potable (usage économique des industries, collectivités et agriculteurs)



Annexe n°4 : Liste des communes réparties par zone d'alerte en fonction de la provenance majoritaire de l'eau distribuée par le réseau d'eau potable soumises à restriction (usage économique des entreprises, collectivités et agriculteurs)

INFORMATIONS IMPORTANTES :

1. Ce tableau ne concerne que les usages économiques définis en annexe 5 des catégories d'usagers collectivités, entreprises et exploitations agricoles utilisant le réseau d'alimentation en eau potable. L'absence de zone d'alerte mentionnée pour une commune signifie que les usages pour ces catégories d'usagers à partir du réseau d'eau potable ne sont pas soumis à des restrictions.
2. * = soumis à restriction sauf si interconnexion de secours activée avec une ressource issue d'un barrage d'eau potable ou de la nappe d'accompagnement du Rhône. Renseignement en mairie ou auprès de la collectivité responsable de la distribution d'eau potable.

Commune par ordre alphabétique	Zone d'alerte de rattachement pour les restrictions d'usage de l'eau à partir du réseau d'alimentation en eau potable
ABOEN	LB4-Forez Ance Mare Bonson*
AILLEUX	
AMBIERLE	
ANDREZIEUX-BOUTHEON	LB1-Fleuve Loire Amont*
APINAC	LB4-Forez Ance Mare Bonson
ARCINGES	LB8-Rhins-Sornin
ARCON	LB7-Roannais*
ARTHUN	
AVEIZIEUX	LB1-Fleuve Loire Amont*
BALBIGNY	LB9-Monts du Lyonnais
BARD	LB5-Forez Lignon Vizézy
BELLEGARDE-EN-FOREZ	LB9-Monts du Lyonnais*
BELLEROCHE	LB8-Rhins-Sornin
BELMONT-DE-LA-LOIRE	LB8-Rhins-Sornin
BESSEY	
BOEN-SUR-LIGNON	LB5-Forez Lignon Vizézy
BOISSET-LES-MONTROND	LB9-Monts du Lyonnais*
BOISSET-SAINT-PRIEST	LB4-Forez Ance Mare Bonson
BONSON	LB4-Forez Ance Mare Bonson*
BOURG-ARGENTAL	RM1-Pilat Sud
BOYER	LB3-Fleuve Loire Aval
BRIENNON	LB3-Fleuve Loire Aval
BULLY	
BURDIGNES	RM1-Pilat Sud
BUSSIERES	
BUSSY-ALBIEUX	
CALOIRE	
CELLIEU	
CERVIERES	LB5-Forez Lignon Vizézy
CEZAY	
CHAGNON	

Commune par ordre alphabétique	Zone d'alerte de rattachement pour les restrictions d'usage de l'eau à partir du réseau d'alimentation en eau potable
CHALAIN-D'UZORE	LB5-Forez Lignon Vizézy
CHALAIN-LE-COMTAL	LB9-Monts du Lyonnais*
CHALMAZEL-JEANSAGNIERE	LB5-Forez Lignon Vizézy
CHAMBEON	LB5-Forez Lignon Vizézy
CHAMBLES	LB4-Forez Ance Mare Bonson*
CHAMBOEUF	LB1-Fleuve Loire Amont*
CHAMPDIEU	LB5-Forez Lignon Vizézy
CHAMPOLY	
CHANDON	LB3-Fleuve Loire Aval
CHANGY	LB7-Roannais*
CHARLIEU	LB8-Rhins-Sornin
CHATEAUNEUF	
CHATELNEUF	LB5-Forez Lignon Vizézy
CHATELUS	
CHAUSSETERRE	LB6-Aix
CHAVANAY	
CHAZELLES-SUR-LAVIEU	LB4-Forez Ance Mare Bonson
CHAZELLES-SUR-LYON	
CHÈNEREILLES	LB4-Forez Ance Mare Bonson
CHERIER	LB7-Roannais
CHEVRIERES	
CHIRASSIMONT	LB3-Fleuve Loire Aval*
CHUYER	
CIVENS	
CLEPPE	LB5-Forez Lignon Vizézy
COLOMBIER	RM1-Pilat Sud
COMBRE	LB3-Fleuve Loire Aval*
COMMELLE-VERNAY	LB3-Fleuve Loire Aval*
CORDELLE	LB3-Fleuve Loire Aval*
COTTANCE	
COUTOUVRE	LB3-Fleuve Loire Aval*
CRAINTILLEUX	LB4-Forez Ance Mare Bonson*
CREMEAUX	
CROIZET-SUR-GAND	
CUINZIER	LB8-Rhins-Sornin
CUZIEU	LB9-Monts du Lyonnais*

Commune par ordre alphabétique	Zone d'alerte de rattachement pour les restrictions d'usage de l'eau à partir du réseau d'alimentation en eau potable
DARGOIRE	
DEBATS-RIVIERE-D'ORPRA	LB5-Forez Lignon Vizézy
DOIZIEUX	
ECOICHE	LB8-Rhins-Sornlin
ECOTAY-L'OLME	LB5-Forez Lignon Vizézy
EPERCIEUX-SAINT-PAUL	
ESSERTINES-EN-CHATELNEUF	LB5-Forez Lignon Vizézy
ESSERTINES-EN-DONZY	
ESTIVAREILLES	LB4-Forez Ance Mare Bonson
FARNAY	
FEURS	LB1-Fleuve Loire Amont
FIRMINY	
FONTANES	
FOURNEAUX	LB3-Fleuve Loire Aval*
FRAISSES	
GENILAC	
GRAIX	RM1-Pilat Sud
GRAMMOND	
GREZIEUX-LE-FROMENTAL	LB9-Monts du Lyonnais*
GREZOLLES	
GUMIERES	LB4-Forez Ance Mare Bonson
JARNOSSE	LB3-Fleuve Loire Aval
JAS	
JONZIEUX	
JURE	
L'ETRAT	
L'HOPITAL-LE-GRAND	LB1-Fleuve Loire Amont
L'HOPITAL-SOUS-ROCHEFORT	LB5-Forez Lignon Vizézy
L'HORME	
LA BENISSON-DIEU	LB3-Fleuve Loire Aval
LA CHAMBA	LB5-Forez Lignon Vizézy
LA CHAMBONIE	LB5-Forez Lignon Vizézy
LA CHAPELLE-EN-LAFAYE	LB4-Forez Ance Mare Bonson
LA CHAPELLE-VILLARS	
LA COTE-EN-COUZAN	LB5-Forez Lignon Vizézy
LA FOUILLOUSE	LB1-Fleuve Loire Amont*

Commune par ordre alphabétique	Zone d'alerte de rattachement pour les restrictions d'usage de l'eau à partir du réseau d'alimentation en eau potable
LA GIMOND	
LA GRAND-CROIX	
LA GRESLE	LB3-Fleuve Loire Aval*
LA PACAUDIERE	LB7-Roannais*
LA RICAMARIE	
LA TALAUDIERE	
LA TERRASSE-SUR-DORLAY	
LA TOUR-EN-JAREZ	
LA TOURETTE	LB4-Forez Ance Mare Bonson*
LA TUILLIERE	LB6-Aix
LA VALLA-EN-GIER	RM2-Gier
LA VALLA-SUR-ROCHEFORT	LB5-Forez Lignon Vizézy
LA VERSANNE	RM1-Pilat Sud
LAVIEU	LB4-Forez Ance Mare Bonson
LAY	LB3-Fleuve Loire Aval*
LE BESSAT	LB2-Sud Loire
LE CERGNE	LB8-Rhins-Sornin
LE CHAMBON-FEUGEROLLES	
LE COTEAU	
LE CROZET	LB7-Roannais*
LEIGNEUX	LB5-Forez Lignon Vizézy
LENTIGNY	LB7-Roannais*
LERIGNEUX	LB5-Forez Lignon Vizézy
LES NOES	LB7-Roannais
LES SALLES	LB5-Forez Lignon Vizézy
LEZIGNEUX	LB4-Forez Ance Mare Bonson
LORETTE	
LUPE	
LURE	
LURIECQ	LB4-Forez Ance Mare Bonson
MABLY	
MACHEZAL	LB3-Fleuve Loire Aval*
MACLAS	
MAGNEUX-HAUTE-RIVE	LB5-Forez Lignon Vizézy
MAIZILLY	LB3-Fleuve Loire Aval
MALLEVAL	

Commune par ordre alphabétique	Zone d'alerte de rattachement pour les restrictions d'usage de l'eau à partir du réseau d'alimentation en eau potable
MARCENOD	LB9-Monts du Lyonnais*
MARCILLY-LE-CHATEL	
MARCLOPT	LB9-Monts du Lyonnais*
MARCOUX	
MARGERIE-CHANTAGRET	LB4-Forez Ance Mare Bonson
MARINGES	
MARLHES	LB2-Sud Loire
MAROLS	LB4-Forez Ance Mare Bonson
MARS	LB8-Rhins-Sornin
MERLE-LÉIGNEC	LB4-Forez Ance Mare Bonson*
MIZERIEUX	LB5-Forez Lignon Vizézy
MONTAGNY	LB3-Fleuve Loire Aval*
MONTARCHER	LB4-Forez Ance Mare Bonson
MONTBRISON	LB1-Fleuve Loire Amont
MONTCHAL	
MONTROND-LES-BAINS	LB9-Monts du Lyonnais*
MONTVERDUN	
MORNAND-EN-FOREZ	
NANDAX	LB3-Fleuve Loire Aval
NEAUX	LB3-Fleuve Loire Aval*
NERONDE	
NERVIEUX	
NEULISE	
NOÏRETABLE	LB5-Forez Lignon Vizézy
NOLLIEUX	
NOTRE-DAME-DE-BOISSET	LB3-Fleuve Loire Aval*
OUCHES	LB7-Roannais*
PALOGNEUX	LB5-Forez Lignon Vizézy
PANISSIERES	
PARIGNY	LB3-Fleuve Loire Aval*
PAVEZIN	
PELUSSIN	RM1-Pilat Sud*
PERIGNEUX	LB4-Forez Ance Mare Bonson*
PERREUX	LB3-Fleuve Loire Aval*
PINAY	
PLANFOY	LB2-Sud Loire

Commune par ordre alphabétique	Zone d'alerte de rattachement pour les restrictions d'usage de l'eau à partir du réseau d'alimentation en eau potable
POMMIERS	
PONCINS	LB5-Forez Lignon Vizézy
POUILLY-LES-FEURS	
POUILLY-LES-NONAINS	
POUILLY-SOUS-CHARLIEU	LB3-Fleuve Loire Aval
PRADINES	LB3-Fleuve Loire Aval*
PRALONG	LB5-Forez Lignon Vizézy
PRECIEUX	LB1-Fleuve Loire Amont
REGNY	LB3-Fleuve Loire Aval*
RENAISON	
RIORGES	
RIVAS	LB9-Monts du Lyonnais*
RIVE-DE-GIER	
ROANNE	
ROCHE	LB5-Forez Lignon Vizézy
ROCHE-LA-MOLIERE	
ROISEY	RM1-Pilat Sud*
ROZIER-COTES-D'AUREC	LB4-Forez Ance Mare Bonson*
ROZIER-EN-DONZY	
SAIL-LES-BAINS	LB7-Roannais*
SAIL-SOUS-COUZAN	LB5-Forez Lignon Vizézy
SAINT-ALBAN-LES-EAUX	
SAINT-ANDRE-D'APCHON	LB7-Roannais*
SAINT-ANDRE-LE-PUY	LB9-Monts du Lyonnais*
SAINT-APPOLINARD	RM1-Pilat Sud*
SAINT-BARTHELEMY-LESTRA	
SAINT-BONNET-DES-QUARTS	LB7-Roannais*
SAINT-BONNET-LE-CHATEAU	LB4-Forez Ance Mare Bonson
SAINT-BONNET-LE-COURREAU	LB5-Forez Lignon Vizézy
SAINT-BONNET-LES-OULES	LB1-Fleuve Loire Amont*
SAINT-CHAMOND	
SAINT-CHRISTO-EN-JAREZ	
SAINT-CYPRIEN	LB4-Forez Ance Mare Bonson*
SAINT-CYR-DE-FAVIERES	LB3-Fleuve Loire Aval*
SAINT-CYR-DE-VALORGES	LB3-Fleuve Loire Aval*
SAINT-CYR-LES-VIGNES	

Commune par ordre alphabétique	Zone d'alerte de rattachement pour les restrictions d'usage de l'eau à partir du réseau d'alimentation en eau potable
SAINT-DENIS-DE-CABANNE	LB3-Fleuve Loire Aval
SAINT-DENIS-SUR-COISE	
SAINT-DIDIER-SUR-ROCHEFORT	LB5-Forez Lignon Vizézy
SAINT-ETIENNE	
SAINT-ETIENNE-LE-MOLARD	
SAINT-FORGEUX-LESPINASSE	LB7-Roannais*
SAINT-GALMIER	LB1-Fleuve Loire Amont*
SAINT-GENEST-LERPT	
SAINT-GENEST-MALIFAUX	
SAINT-GEORGES-DE-BAROILLE	
SAINT-GEORGES-EN-COUZAN	LB5-Forez Lignon Vizézy
SAINT-GEORGES-HAUTE-VILLE	LB1-Fleuve Loire Amont
SAINT-GERMAIN-LA-MONTAGNE	LB8-Rhins-Sornin
SAINT-GERMAIN-LAVAL	
SAINT-GERMAIN-LESPINASSE	LB7-Roannais*
SAINT-HAON-LE-CHATEL	
SAINT-HAON-LE-VIEUX	
SAINT-HEAND	
SAINT-HILAIRE-CUSSON-LA-VALMITTE	LB4-Forez Ance Mare Bonson*
SAINT-HILAIRE-SOUS-CHARLIEU	LB3-Fleuve Loire Aval
SAINT-JEAN-BONNEFONDS	
SAINT-JEAN-LA-VETRE	LB5-Forez Lignon Vizézy
SAINT-JEAN-SAINT-AURICE-SUR-LOIRE	LB7-Roannais*
SAINT-JEAN-SOLEYMIEUX	LB4-Forez Ance Mare Bonson
SAINT-JODARD	
SAINT-JOSEPH	
SAINT-JULIEN-D'ODES	
SAINT-JULIEN-MOLIN-MOLETTE	RM1-Pilat Sud
SAINT-JUST-EN-BAS	LB5-Forez Lignon Vizézy
SAINT-JUST-EN-CHEVALET	
SAINT-JUST-LA-PENDUE	
SAINT-JUST-SAINT-RAMBERT	LB4-Forez Ance Mare Bonson*
SAINT-LAURENT-LA-CONCHE	LB9-Monts du Lyonnais*
SAINT-LAURENT-ROCHEFORT	LB5-Forez Lignon Vizézy
SAINT-LEGER-SUR-ROANNE	
SAINT-MARCEL-D'URFE	

Commune par ordre alphabétique	Zone d'alerte de rattachement pour les restrictions d'usage de l'eau à partir du réseau d'alimentation en eau potable
SAINT-MARCEL-DE-FELINES	
SAINT-MARCELLIN-EN-FOREZ	LB4-Forez Ance Mare Bonson*
SAINT-MARTIN-D'ESTREAUX	LB7-Roannais*
SAINT-MARTIN-LA-PLAINE	
SAINT-MARTIN-LA-SAUVETE	
SAINT-MARTIN-LESTRA	
SAINT-MAURICE-EN-GOURGOIS	LB4-Forez Ance Mare Bonson*
SAINT-MEDARD-EN-FOREZ	
SAINT-MICHEL-SUR-RHONE	
SAINT-NIZIER-DE-FORNAS	LB4-Forez Ance Mare Bonson*
SAINT-NIZIER-SOUS-CHARLIEU	LB3-Fleuve Loire Aval
SAINT-PAUL-D'UZORE	LB5-Forez Lignon Vizézy
SAINT-PAUL-EN-CORNILLON	
SAINT-PAUL-EN-JAREZ	
SAINT-PIERRE-DE-BOEUF	
SAINT-PIERRE-LA-NOAILLE	LB3-Fleuve Loire Aval
SAINT-POLGUES	
SAINT-PRIEST-EN-JAREZ	
SAINT-PRIEST-LA-PRUGNE	LB6-Aix
SAINT-PRIEST-LA-ROCHE	LB3-Fleuve Loire Aval*
SAINT-PRIEST-LA-VETRE	LB5-Forez Lignon Vizézy
SAINT-REGIS-DU-COIN	LB2-Sud Loire
SAINT-RIRAND	LB7-Roannais
SAINT-ROMAIN-D'URFE	
SAINT-ROMAIN-EN-JAREZ	
SAINT-ROMAIN-LA-MOTTE	
SAINT-ROMAIN-LE-PUY	LB1-Fleuve Loire Amont
SAINT-ROMAIN-LES-ATHEUX	LB2-Sud Loire
SAINT-SAUVEUR-EN-RUE	RM1-Pilat Sud
SAINT-SIXTE	
SAINT-SYMPHORIEN-DE-LAY	LB3-Fleuve Loire Aval*
SAINT-THOMAS-LA-GARDE	LB4-Forez Ance Mare Bonson
SAINT-VICTOR-SUR-RHINS	LB3-Fleuve Loire Aval*
SAINT-VINCENT-DE-BOISSET	LB3-Fleuve Loire Aval*
SAINTE-AGATHE-EN-DONZY	
SAINTE-AGATHE-LA-BOUTERESSE	

Commune par ordre alphabétique	Zone d'alerte de rattachement pour les restrictions d'usage de l'eau à partir du réseau d'alimentation en eau potable
SAINTE-COLOMBE-SUR-GAND	
SAINTE-CROIX-EN-JAREZ	RM2-Gier*
SAINTE-FOY-SAINT-SULPICE	
SALT-EN-DONZY	
SALVIZINET	
SALVAIN	LB5-Forez Lignon Vizézy
SAVIGNEUX	LB1-Fleuve Loire Amont
SEVELINGES	LB3-Fleuve Loire Aval*
SOLEYMIEUX	LB4-Forez Ance Mare Bonson
SORBIERS	
SOUTERNON	
SURY-LE-COMTAL	LB4-Forez Ance Mare Bonson*
TARENTEISE	LB2-Sud Loire
TARTARAS	
THELIS-LA-COMBE	RM1-Pilat Sud
TRELINS	
UNIAS	LB4-Forez Ance Mare Bonson*
UNIEUX	
URBISE	LB7-Roannais*
USSON-EN-FOREZ	LB4-Forez Ance Mare Bonson
VALEILLE	
VALFLEURY	
VEAUCHE	LB1-Fleuve Loire Amont*
VEAUCHETTE	LB4-Forez Ance Mare Bonson*
VENDRANGES	LB3-Fleuve Loire Aval*
VERANNE	RM1-Pilat Sud*
VERIN	
VERRIERES-EN-FOREZ	LB4-Forez Ance Mare Bonson
VETRE-SUR-ANZON	LB5-Forez Lignon Vizézy
VEZELIN-SUR-LOIRE	
VILLARS	
VILLEMONTAIS	LB7-Roannais*
VILLERÉST	
VILLERS	LB3-Fleuve Loire Aval
VIOLAY	
VIRICELLES	

Commune par ordre alphabétique	Zone d'alerte de rattachement pour les restrictions d'usage de l'eau à partir du réseau d'alimentation en eau potable
VIRIGNEUX	
VIVANS	LB7-Roannais*
VOUGY	LB3-Fleuve Loire Aval*

Annexe n°5 Mesures de restriction des usages de l'eau

Légende des usagers : P= Particulier, E= Entreprise, C= Collectivité, A= Exploitant agricole

* : localisation des tronçons de cours d'eau en amont des prises d'eau potable (hors fleuve Loire) disponible en annexe n°9

Rappel : Le préfet peut prendre à tout moment un arrêté modificatif ou un arrêté complémentaire plus restrictif si les conditions le justifient (cf. article 5)

Usages non économiques

Pour les usages domestiques par prélèvement direct en cours d'eau, les matériels de pompage sont sortis du cours d'eau en période d'interdiction

Pour ces usages non économiques, les champs A et E signifient que les exploitants agricoles (A) et les entreprises (E) sont concernés par ces restrictions en-dehors de leurs activités professionnelles (par ex pour les pelouses entourant le siège d'une entreprise, le jardin potager personnel d'un exploitant agricole, etc.)

Usages	Vigilance	Alerte	Alerte renforcée	Crise	P	E	C	A	
Arrosage des fleurs et massifs fleuris	Sensibiliser le grand public et les collectivités aux règles de bon usage d'économie d'eau	Interdit de 10 h à 18 h	Interdit		x	x	x	x	
Arrosage des pelouses		Interdit			x	x	x	x	
Arrosage des jardins potagers		Interdit de 10 h à 18 h	Interdit de 8 h à 20 h	Interdit de 8 h à 20 h De 20 h à 8 h, uniquement par arrosoir au pied des plantes		x	x	x	x
Arrosage des espaces verts (hors pelouses, fleurs et massifs fleuris ainsi que jardins potagers)		Interdit sauf plantations (arbres et arbustes plantés en pleine terre depuis moins de 2 ans, uniquement de 18 h à 10 h) et îlots de fraîcheur en milieu urbain dense (uniquement de 20 h à 8 h)		Interdit sauf îlots de fraîcheur en milieu urbain dense (uniquement une fois par semaine de 20 h à 8 h)		x	x	x	x
Remplissage et vidange de piscines privées de plus d'un m ³		Interdiction de remplissage sauf remise à niveau et premier remplissage si le chantier avait débuté avant les premières restrictions		Interdit		x			
Alimentation en eau potable des populations (uniquement usages prioritaires : santé, salubrité, sécurité civile)		Pas de limitation sauf arrêté municipal spécifique				x	x	x	x
Lavage de véhicules chez les particuliers		Interdit à titre privé à domicile				x			
Nettoyage des façades, toitures, trottoirs et autres surfaces imperméabilisées		Interdit sauf si réalisé par une collectivité ou une entreprise de nettoyage professionnel		Interdit sauf impératif sanitaire ou sécuritaire, et réalisé par une collectivité ou une entreprise de nettoyage professionnel		x	x	x	x
Alimentation des fontaines publiques et privées d'ornement		L'alimentation des fontaines publiques et privées en circuit ouvert est interdite, dans la mesure où cela est techniquement possible.		L'alimentation des fontaines publiques et privées en circuit ouvert est interdite sauf si destinées à l'alimentation en eau potable		x	x	x	
Arrosage des terrains de sport (football, ...)		Interdit sauf terrain de compétition engazonné entre 18h et 10h		Interdit sauf terrain de compétition engazonné une fois par semaine entre 20 h et 8 h		x	x	x	
Pêche	Sensibilisation accrue des pêcheurs à l'état des populations piscicoles		La pêche en marchant dans l'eau est interdite sauf plan d'eau et retenues où la pêche est autorisée ou en cas de pêche scientifique ou de pêche de sauvegarde		x	x	x	x	

Annexe n°5 Mesures de restriction des usages de l'eau

Légende des usagers : P= Particulier, E= Entreprise, C= Collectivité, A= Exploitant agricole

* : localisation des tronçons de cours d'eau en amont des prises d'eau potable (hors fleuve Loire) disponible en annexe n°9

Rappel : Le préfet peut prendre à tout moment un arrêté modificatif ou un arrêté complémentaire plus restrictif si les conditions le justifient (cf. article 5)

Usages mixtes

Usages	Vigilance	Alerte	Alerte renforcée	Chise	P	E	C	A
Piscines ouvertes au public				Interdiction de remplissage sauf remise à niveau ou impératif sanitaire et/ou technique				X
Alimentation / vidange des plans d'eau et des biefs hors hydroélectricité				Interdit	X	X	X	X
Lavage de véhicules par des professionnels				Interdit sauf avec du matériel haute pression ou avec un système équipé d'un système de recyclage de l'eau	X	X	X	X
Arrosage des pistes pour chevaux				Interdit	X	X	X	X
Prélèvements en cours d'eau ou leur nappe d'accompagnement à l'amont des prises d'eau potable (hors fleuve Loire)*				Interdit sauf abreuvement	X	X	X	X
Canal de Roanne à Digoin	Sensibiliser le grand public et les collectivités aux règles de bon usage d'économie d'eau	Débit d'entrée limité à 90 % du débit autorisé	Débit d'entrée limité à 75 % du débit autorisé	Fermeture de l'alimentation du canal				X
Navigation fluviale		Privilegier le regroupement des bateaux pour le passage des écluses. Mise en place de restrictions adaptées et spécifiques selon les axes et les enjeux locaux	Privilegier le regroupement des bateaux pour le passage des écluses. Mise en place de restrictions adaptées et spécifiques selon les axes et les enjeux locaux	Privilegier le regroupement des bateaux pour le passage des écluses. Mise en place de restrictions adaptées et spécifiques selon les axes et les enjeux locaux. Arrêt de la navigation si nécessaire.				X
Perturbations physiques du lit des cours d'eau		Limitation au maximum des risques de perturbation des milieux aquatiques	Report des travaux sauf situation d'assec total, ou pour des raisons de sécurité, ou dans le cas d'une restauration/renaturation de cours d'eau, ou de déclaration au service de police de l'eau	Report des travaux sauf situation d'assec total, ou pour des raisons de sécurité, ou dans le cas d'une restauration/renaturation de cours d'eau, ou de déclaration au service de police de l'eau	X	X	X	X
Rejets de station d'épuration ou de potabilisation d'eaux brutes		Eviter la circulation, le passage et le piétinement des animaux d'élevage dans les cours d'eau	Eviter la circulation, le passage et le piétinement des animaux d'élevage dans les cours d'eau	Eviter par tous moyens la circulation, le passage et le piétinement des animaux d'élevage dans les cours d'eau				X
				Interdiction des opérations de maintenance non indispensables au bon fonctionnement et susceptibles d'augmenter le flux polluant	X	X	X	X

Annexe n°5 Mesures de restriction des usages de l'eau

Légende des usagers : P= Particulier, E= Entreprise, C= Collectivité, A= Exploitant agricole

* : localisation des tronçons de cours d'eau en amont des prises d'eau potable (hors fleuve Loire) disponible en annexe n°9

Rappel : Le préfet peut prendre à tout moment un arrêté modificatif ou un arrêté complémentaire plus restrictif si les conditions le justifient (cf. article 5)

Usages économiques

Usages	Vigilance	Alerte	Alerte renforcée	Crise	P	E	C	A	
Arrosage des golfs (accord-cadre national 2019-2024)	Sensibiliser les exploitants aux règles de bon usage d'économie d'eau	Interdit d'arroser les terrains de golf de 8h à 20h de façon à diminuer la consommation d'eau sur le volume hebdomadaire de 15 à 30 %. Un registre de prélèvement doit être rempli hebdomadairement pour l'irrigation	Réduction des volumes d'au moins 60 % par une interdiction d'arroser les fairways, interdit d'arroser les terrains de golf à l'exception des greens et départs	Interdit d'arroser les golfs. Les greens peuvent toutefois être préservés, sauf en cas de pénurie en eau potable, par un arrosage réduit au strict nécessaire entre 20h et 8 h et qui ne peut représenter plus de 30 % des volumes habituels		x	x		
Autres usages industriels, artisanaux ou commerciaux		Réduction de 25 % de la consommation moyenne hebdomadaire.	Réduction de 50 % de la consommation moyenne hebdomadaire.	Arrêté complet de la production. Les prélèvements nécessaires aux obligations de sécurité, de salubrité et de sauvegarde de l'appareil industriel peuvent être maintenus.		x	x		
		Pour les ICPE, si APC : les dispositions spécifiques relatives à la gestion quantitative de la ressource en eau en période de sécheresse prévues dans leurs autorisations administratives prévalent sur le présent arrêté cadre (a).				x	x		
		Les opérations exceptionnelles fortement consommatrices d'eau doivent être reportées.				x	x		
	Sont exemptées de toute restriction les entreprises qui répondent à l'un des critères suivants :								
	1) Pour toutes les entreprises : consommation à partir du milieu naturel inférieure à 1000m3/an et consommation totale inférieure à 7000m3/an (consommation à partir du milieu naturel inférieure à 1000m3/an dans le milieu + consommation sur le réseau d'eau potable) ; une utilisation économe de l'eau est néanmoins mise en œuvre pour ces activités.								
	2) Pour les ICPE uniquement : celles dont les prélèvements sont déjà réduits au minimum (b).				x	x			
		Toute entreprise, pour bénéficier de ces exemptions, doit préalablement se déclarer en ligne via une téléprocédure différenciée selon le statut ICPE ou non de l'entreprise. Il est rappelé que les éléments justifiant que l'entreprise répond à l'un ou l'autre des régimes d'exemption doivent être mis à disposition en cas de contrôle. L'absence de déclaration par téléprocédure conduit à l'inapplicabilité du régime d'exception.							
Irrigation des prairies de graminées	Prévenir les agriculteurs	interdit de 10 h à 18 h	Interdit					x	
Irrigation grandes cultures (y.c. cultures dérobées) sans système d'irrigation localisée		interdit de 10 h à 18 h	Interdit de 8 h à 20 h	Interdit				x	
Irrigation horticulture, légumes plein champs, pépinières, arboriculture et maraîchage sans système d'irrigation localisée		interdit de 10 h à 18 h	interdit de 9 h à 20 h	Interdit sauf pour le maraîchage uniquement de 20 h à 8 h					x
Irrigation grandes cultures (y.c. cultures dérobées) avec système d'irrigation localisée (goutte à goutte, diffuseur à micro-jets ou technique équivalente)		Autorisé			Interdit				x
Irrigation horticulture, légumes plein champs, pépinières, arboriculture et maraîchage avec système d'irrigation localisée (goutte à goutte, diffuseur à micro-jets ou technique équivalente)		Autorisé			Autorisé				x
Abreuvement des animaux		Pas de limitation sauf arrêté spécifique (c)							x

Annexe n°5 Mesures de restriction des usages de l'eau

Légende des usagers : P= Particulier, E= Entreprise, C= Collectivité, A= Exploitant agricole

* : localisation des tronçons de cours d'eau en amont des prises d'eau potable (hors fleuve Loire) disponible en annexe n°9

Rappel : Le préfet peut prendre à tout moment un arrêté modificatif ou un arrêté complémentaire plus restrictif si les conditions le justifient (cf. article 5)

PRECISIONS

(a) Sont exemptés les établissements qui disposent d'un arrêté préfectoral comportant des prescriptions relatives aux économies d'eau à réaliser en cas de sécheresse, sous réserve que cet arrêté conduise à des réductions effectives en fonction des différents seuils, au-delà des simples mesures générales (arrosage, fontaines, lavage, sensibilisation). Dans ce cas, l'arrêté préfectoral prévaut.

(b) Sont exemptés les établissements pouvant démontrer que leurs besoins en eau utilisés pour le procédé de fabrication ont été réduits au minimum (mise en œuvre des techniques les plus économes du secteur d'activité, respect d'une valeur de consommation spécifique reconnue pour le secteur d'activité, etc.). Ces établissements veilleront toutefois à optimiser leur gestion de l'eau par des mesures adaptées, tel qu'un ordonnancement de la production. Pour les ICPE, des informations détaillées sont disponibles sur le site internet de la DREAL Auvergne Rhône Alpes et en particulier à l'adresse <https://www.auvergne-rhone-alpes.developpement-durable.gouv.fr/eau-r3762.html>

(c) Sous réserve de l'absence d'impact sur le milieu :

- Le piétinement des berges par les animaux est ainsi réglementé par la présente annexe 5 au sein des usages mixtes.

- L'article 8 de l'arrêté-cadre dispose que « les prélèvements en cours d'eau, notamment ceux destinés à l'abreuvement, doivent permettre le maintien en permanence de la vie, de la circulation et de la reproduction des espèces piscicoles qui peuplent le cours d'eau où s'effectue le prélèvement » ; en conséquence la mise en assèc temporaire d'un cours d'eau lors du remplissage d'une tonne à eau n'est par exemple pas autorisée.

Annexe n°6 : mesures de restrictions sur le bassin-versant Loire-Bretagne en cas d'activation de la coordination sur le bassin-versant du fleuve Loire et ses affluents (articles 3.3 et 5 du présent arrêté-cadre)

Les mesures de restriction relatives aux niveaux de gravité des situations de sécheresse poursuivent les objectifs suivants :

niveau 1 - vigilance	niveau 2 - alerte	niveau 3 - alerte renforcée	niveau 4 - crise
sensibilisation de tous les acteurs et avertissement sur le risque d'insuffisance des retenues	réduction sensible des prélèvements, permettant de prolonger l'utilisation des réserves et de retarder d'autant le recours au niveau d'alerte renforcée	réduction sensible des prélèvements, permettant de prolonger l'utilisation des réserves et de retarder d'autant le recours au niveau de crise	arrêt de tout usage de l'eau autre que justifié par les exigences de la santé, de la salubrité publique, de la sécurité civile, de l'alimentation en eau potable de la population, de l'abreuvement des animaux et par les besoins des milieux naturels, de façon à assurer jusqu'à la fin de l'été, même dans les hypothèses les plus pessimistes, leur satisfaction

Usages	niveau 1 - vigilance	niveau 2 - alerte	niveau 3 - alerte renforcée	niveau 4 - crise
Arrosage des pelouses, espaces verts, terrains de sport, golf, ...		interdiction de 8 h à 20 h	interdiction totale (sauf green de golf et jardins potagers pour lesquels l'interdiction est de 8 h à 20 h)	interdiction totale
Prélèvements pour irrigation (y compris ceux effectués à partir des canaux et dérivation)		interdiction 2 jours par semaine ou 8 h par jour des prélèvements Dans le cas de gestion par volume ou débit, taux de réduction de 25 % (à assurer globalement, en moyenne hebdomadaire, à l'échelle de chaque département)	interdiction 3,5 jours par semaine ou 12 h par jour des prélèvements Dans le cas de gestion par volume ou débit, taux de réduction de 50 % (à assurer globalement, en moyenne hebdomadaire, à l'échelle de chaque département)	interdiction totale sauf règlement particulier
Prélèvements pour alimentation des canaux et dérivation	Sensibilisation sans mesure impérative (sauf celles pouvant être rendues nécessaires par le contexte local)	Réduction de 10 % des prélèvements	Réduction de 25 % des prélèvements	Arrêt de la navigation, maintien des prélèvements au strict minimum
Rejets		Surveillance accrue de tous les rejets, réduction ou suppression de certains rejets (examen au cas par cas dans chaque département)		Arrêt de tous les rejets non nécessaires à la sécurité ou la salubrité publique et ayant un impact significatif sur les milieux
Autres				Production des centrales nucléaires : examen au cas par cas en fonction du contexte énergétique national et des impacts sur la sécurité publique autres productions : examen au cas par cas en fonction du risque de dommages durables aux outils de production ou des impératifs de sécurité

Annexe n°7 : Concordance entre les zones d'alerte définies par le présent arrêté-cadre et les SDAGE

Numéro de la zone d'alerte	Dénomination de la zone d'alerte	Description	Point nodal du SDAGE dont dépend la zone d'alerte
District Rhône - Méditerranée			
RM 1	Pilat Sud	Bassins versants des affluents directs du Rhône hors Gier, bassin versant du Limony, bassin versant de la Cance hors le fleuve Rhône et sa nappe d'accompagnement	Point 50 : la Cance à Sarras
RM 2	Gier	Bassin versant du Gier dans le département	Point 30 : le Gier à Givors
RM 3	Fleuve Rhône	Fleuve Rhône et sa nappe d'accompagnement	Point 49 :
District Loire - Bretagne			
LB 1	Fleuve Loire Amont	Fleuve Loire et sa nappe d'accompagnement à l'amont de la queue de la retenue de Villerest	Lre7 : la Loire à Bas-en-Basset
LB 2	Sud Loire	Bassins versants des affluents de la Loire de l'entrée du fleuve dans le département jusqu'à la confluence avec le Furan incluse en rive droite (Dunières, Semène, Ondaine, Furan, ...)	
LB 4	Forez Ance Mare Bonson	Bassins versants des affluents de la Loire en rive gauche de l'entrée du fleuve dans le département jusqu'au barrage de Grangent (Ance, Andrable, ...) Bassins versants des affluents de la Loire en rive gauche du barrage de Grangent à la confluence avec la Mare (Mare, Bonson, ...)	
LB 5	Forez Lignon Vizézy	Bassins versants des affluents de la Loire en rive gauche de l'aval de la confluence de la Mare à la confluence du Lignon (Lignon, Vizézy, ...) et bassins-versants de la Durole et de la Dore	Lre6 : la Loire à Villerest
LB 6	Aix	Bassins versants des affluents de la Loire en rive gauche de l'aval de la confluence avec le Lignon jusqu'au barrage de Villerest et bassin-versant de la Besbre	
LB 9	Monts du Lyonnais	Bassins versants de la Loire en rive droite de l'aval de l'aval de la confluence avec le Furan jusqu'au barrage de Villerest	
LB 3	Fleuve Loire Aval	Fleuve Loire et sa nappe d'accompagnement à l'aval de la queue de la retenue de Villerest	Lre5 : la Loire à Nevers
LB7	Roannais	Bassins versants des affluents de la Loire en rive gauche de l'aval du barrage de Villerest jusqu'à sa sortie du département (Renaison, Oudan, Teyssonne, ...) et bassins versants du Rio, de l'Arcel, de l'Arçon, de l'Urbise et du Barbenan	
LB 8	Rhins-Sornin	Bassins versants des affluents de la Loire en rive droite de l'aval du barrage de Villerest jusqu'à la sortie du fleuve du département (Rhins, Jarnossin, Sorlin, ...)	

Annexe n°8 : gestion différenciée du barrage concédé de Grangent et du canal du Forez (article 6.1 du présent arrêté-cadre)

Les dispositions suivantes s'appliquent du 1^{er} juin au 15 septembre.

Electricité de France transmet au service police de l'eau de la DDT de la Loire et au service de contrôle des concessions de la DREAL Auvergne-Rhône-Alpes deux fois par semaine les débits entrants / sortants de la retenue de Grangent, les débits alimentant le canal du Forez, les volumes déstockés et la cote du plan d'eau dès le niveau de vigilance.

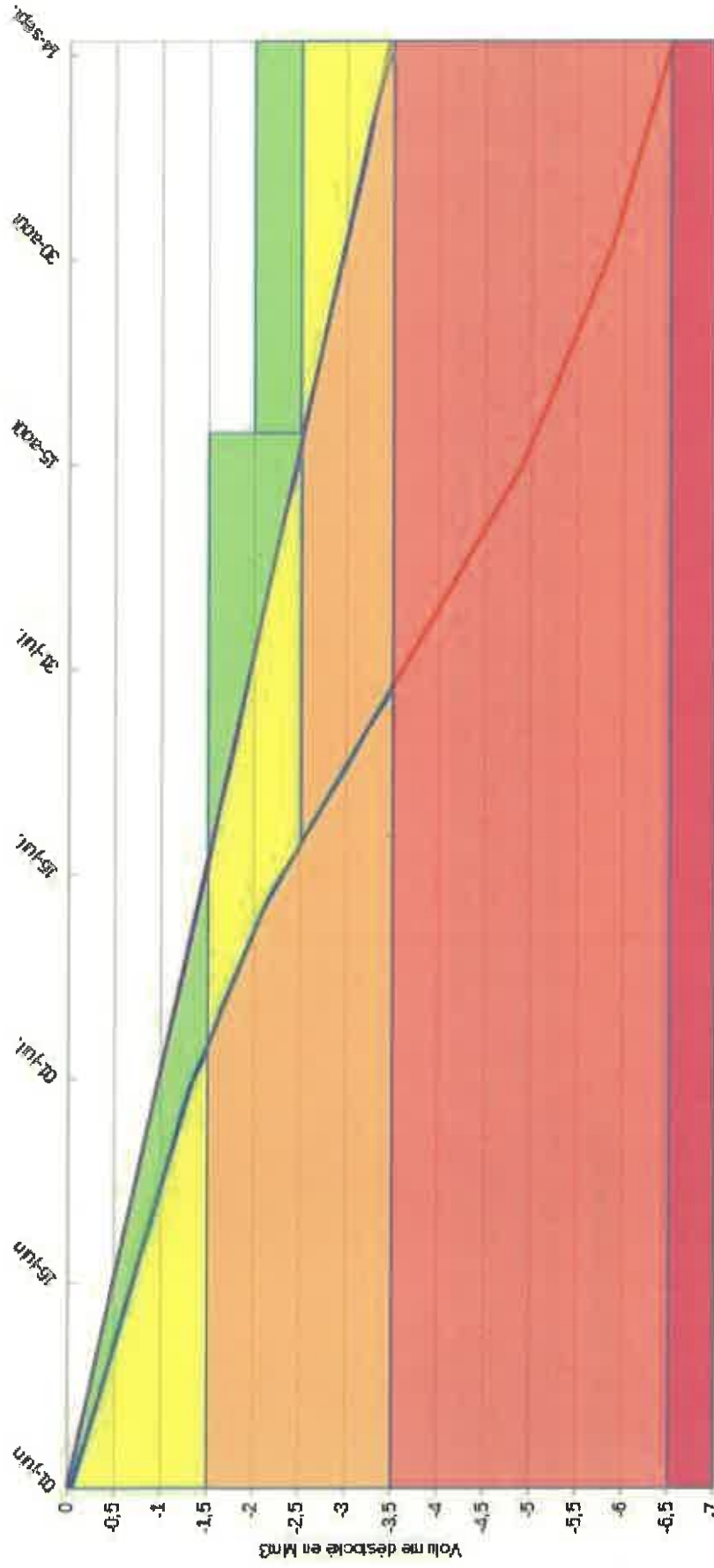
À partir du seuil de crise défini ci-dessous, par dérogation aux articles 5 et 23 du cahier des charges du décret de concession du 5 septembre 1960, électricité de France est autorisée (ouvre droit à compensation et/ou indemnisation) :

- à abaisser la cote du plan d'eau de Grangent en deçà de la cote 419 ;
- à déstocker un volume supérieur à 3,5 Mm³ au profit du SMIF exploitant du canal du Forez ;
- à déstocker le plan d'eau de plus de 4 cm par jour.

II/ Conditions de déclenchement

Les conditions de déclenchement sont fondées sur le volume déstocké de la retenue de Grangent (a) OU sur la cote en mNGF de la retenue (b). Le franchissement des différents niveaux s'opère lorsque l'un d'entre eux est franchi pendant au moins 3 jours consécutifs. Tout franchissement de seuil à la baisse peut être anticipé, si nécessaire, suite à une analyse multifactorielle tel que définie à l'article 3. En cas de situation de crise ou de crise renforcée exclusivement, dans le cas d'une analyse multifactorielle démontrant une nette amélioration de la situation, le retour au niveau d'alerte renforcée peut être anticipé.

a/ Conditions de déclenchement en fonction du volume déstocké de la retenue de Grangent



- NIVEAUX DE GRAVITE
- CRISE RENFORCEE
- CRISE
- ALERTE RENFORCEE
- ALERTE
- VIGILANCE

- Courbe de gestion étiage exceptionnel (volume cumulé déstocké inscrit au Cahier des Charges de Grangent)
- Courbe de gestion étiage exceptionnel (volume cumulé déstocké hors Cahier des Charges de Grangent)
- Courbe de gestion étiage normal (respect du Cahier des Charges de Grangent)

b/ Conditions de déclenchement en fonction de la cote de la retenue

Cote de Grangent en mNGF sur au moins 5 jours consécutifs	Niveau de gravité
Entre 419,99 et 419,60	Non concerné
Entre 419,6 et 419,40	Vigilance
Entre 419,39 et 419,20	Alerte
Entre 419,19 et 419,00	Alerte renforcée
De 418,99 à 418,21	Crise
à partir de 418,20	Crise renforcée

III/ Mesures de restrictions et débit d'alimentation du canal du Forez

Niveau de gravité	Débit d'alimentation maximal du canal du Forez en m ³ /s	Mesures de restrictions des usages agricoles
Vigilance	3,5	Information des présidents d'associations syndicales autorisées par le syndicat mixte d'irrigation et de mise en valeur du Forez Information des communes limitrophes de la retenue et de la DDT de la Haute-Loire par la DDT de la Loire
Alerte	3	Interdiction d'irrigation des prairies permanentes hors luzerne et trèfles purs entre 10h et 18h Interdiction de remplissage des étangs
Alerte renforcée	2,5	Interdiction d'irrigation des prairies permanentes hors luzerne et trèfles purs Interdiction d'irrigation des prairies temporaires de graminées de 10 h à 18 h Interdiction de remplissage des étangs Interdiction de remise à niveau des étangs sauf ceux équipés de moyens de ré-oxygénation des eaux Interdiction d'arrosage des pistes pour chevaux sauf terrain de compétition engazonné entre 18h et 10h Arrêt du gravitaire sauf cas de l'abreuvement

Niveau de gravité	Débit d'alimentation maximal du canal du Forez en m ³ /s	Mesures de restrictions des usages agricoles
Crise	Entre 2 et 2,4 selon analyse multifactorielle et avis SMIF et EDF	<p>Interdiction d'irrigation des prairies permanentes et des prairies temporaires de graminées</p> <p>Interdiction de l'irrigation des cultures destinées aux méthaniseurs</p> <p>Interdiction d'irrigation des semis de cultures dérobées</p> <p>Interdiction de remplissage et de remise à niveau des étangs</p> <p>Interdiction d'arrosage des pistes pour chevaux</p> <p>Irrigation autorisée pour horticulture, légumes plein champs, pépinières, arboriculture et maraîchage avec système d'irrigation localisée (goutte à goutte, diffuseur à micro-jets ou technique équivalente)</p> <p>Irrigation autorisée pour maraîchage sans système d'irrigation localisée de 20 h à 8 h</p> <p>Arrêt du gravitaire sauf cas de l'abreuvement</p>
Crise renforcée	Éclusées	<p>Tous les usages sont interdits hormis l'alimentation en eau potable sauf :</p> <ul style="list-style-type: none"> - Irrigation autorisée pour horticulture, légumes plein champs, pépinières, arboriculture et maraîchage avec système d'irrigation localisée (goutte à goutte, diffuseur à micro-jets ou technique équivalente) - Irrigation autorisée pour maraîchage sans système d'irrigation localisée de 20 h à 8 h - Arrêt du gravitaire sauf cas de l'abreuvement

Annexe n°7 : Concordance entre les zones d'alerte définies par le présent arrêté-cadre et les SDAGE

Numéro de la zone d'alerte	Dénomination de la zone d'alerte	Description	Point nodal du SDAGE dont dépend la zone d'alerte
District Rhône - Méditerranée			
RM 1	Pilat Sud	Bassins versants des affluents directs du Rhône hors Gier, bassin versant du Limony, bassin versant de la Cance hors le fleuve Rhône et sa nappe d'accompagnement	Point 50 : la Cance à Sarras
RM 2	Gier	Bassin versant du Gier dans le département	Point 30 : le Gier à Givors
RM 3	Fleuve Rhône	Fleuve Rhône et sa nappe d'accompagnement	Point 49 :
District Loire - Bretagne			
LB 1	Fleuve Loire Amont	Fleuve Loire et sa nappe d'accompagnement à l'amont de la queue de la retenue de Villerest	Lre7 : la Loire à Bas-en-Bassét
LB 2	Sud Loire	Bassins versants des affluents de la Loire de l'entrée du fleuve dans le département jusqu'à la confluence avec le Furan incluse en rive droite (Dunières, Semène, Ondaine, Furan, ...)	
LB 4	Forez Ance Mare Bonson	Bassins versants des affluents de la Loire en rive gauche de l'entrée du fleuve dans le département jusqu'au barrage de Grangent (Ance, Andrable, ...) Bassins versants des affluents de la Loire en rive gauche du barrage de Grangent à la confluence avec la Mare (Mare, Bonson, ...)	
LB 5	Forez Lignon Vizézy	Bassins versants des affluents de la Loire en rive gauche de l'aval de la confluence de la Mare à la confluence du Lignon (Lignon, Vizézy, ...) et bassins-versants de la Durolle et de la Dore	Lre6 : la Loire à Villerest
LB 6	Aix	Bassins versants des affluents de la Loire en rive gauche de l'aval de la confluence avec le Lignon jusqu'au barrage de Villerest et bassin-versant de la Besbre	
LB 9	Monts du Lyonnais	Bassins versants de la Loire en rive droite de l'aval de l'aval de la confluence avec le Furan jusqu'au barrage de Villerest	
LB 3	Fleuve Loire Aval	Fleuve Loire et sa nappe d'accompagnement à l'aval de la queue de la retenue de Villerest	Lre5 : la Loire à Nevers
LB7	Roannais	Bassins versants des affluents de la Loire en rive gauche de l'aval du barrage de Villerest jusqu'à sa sortie du département (Renaison, Oudan, Teyssonne, ...) et bassins versants du Rio, de l'Arcel, de l'Arçon, de l'Urbise et du Barbenan	
LB 8	Rhins-Sornin	Bassins versants des affluents de la Loire en rive droite de l'aval du barrage de Villerest jusqu'à la sortie du fleuve du département (Rhins, Jarnossin, Sorlin, ...)	

Annexe n°8 : gestion différenciée du barrage concédé de Grangent et du canal du Forez (article 6.1 du présent arrêté-cadre)

Les dispositions suivantes s'appliquent du 1^{er} juin au 15 septembre.

Electricité de France transmet au service police de l'eau de la DDT de la Loire et au service de contrôle des concessions de la DREAL Auvergne-Rhône-Alpes deux fois par semaine les débits entrants / sortants de la retenue de Grangent, les débits alimentant le canal du Forez, les volumes déstockés et la cote du plan d'eau dès le niveau de vigilance.

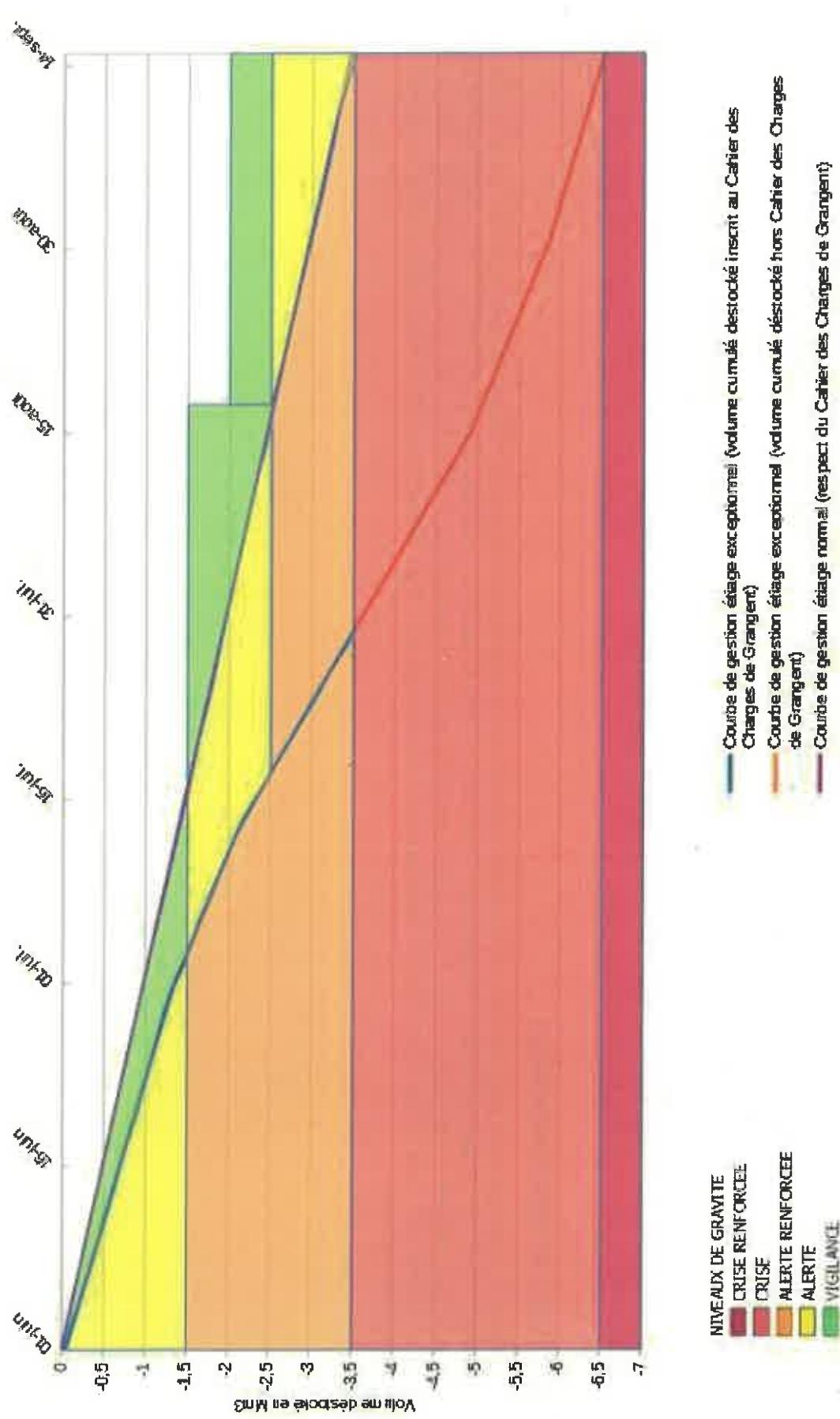
À partir du seuil de crise défini ci-dessous, par dérogation aux articles 5 et 23 du cahier des charges du décret de concession du 5 septembre 1960, électricité de France est autorisée (ouvre droit à compensation et/ou indemnisation) :

- à abaisser la cote du plan d'eau de Grangent en deçà de la cote 419 ;
- à déstocker un volume supérieur à 3,5 Mm³ au profit du SMIF exploitant du canal du Forez ;
- à déstocker le plan d'eau de plus de 4 cm par jour.

II/ Conditions de déclenchement

Les conditions de déclenchement sont fondées sur le volume déstocké de la retenue de Grangent (a) OU sur la cote en mNGF de la retenue (b). Le franchissement des différents niveaux s'opère lorsque l'un d'entre eux est franchi pendant au moins 3 jours consécutifs. Tout franchissement de seuil à la baisse peut être anticipé, si nécessaire, suite à une analyse multifactorielle tel que définie à l'article 3. En cas de situation de crise ou de crise renforcée exclusivement, dans le cas d'une analyse multifactorielle démontrant une nette amélioration de la situation, le retour au niveau d'alerte renforcée peut être anticipé.

a/ Conditions de déclenchement en fonction du volume déstocké de la retenue de Grangent



- Courbe de gestion étage exceptionnel (volume cumulé déstocké inscrit au Cahier des Charges de Grangent)
 - Courbe de gestion étage exceptionnel (volume cumulé déstocké hors Cahier des Charges de Grangent)
 - Courbe de gestion étage normal (res pact du Cahier des Charges de Grangent)
-
- NIVEAUX DE GRAVITE
 - CRUISE RENFORCEE
 - CRUISE
 - ALERTE RENFORCEE
 - ALERTE
 - VIGILANCE

b/ Conditions de déclenchement en fonction de la cote de la retenue

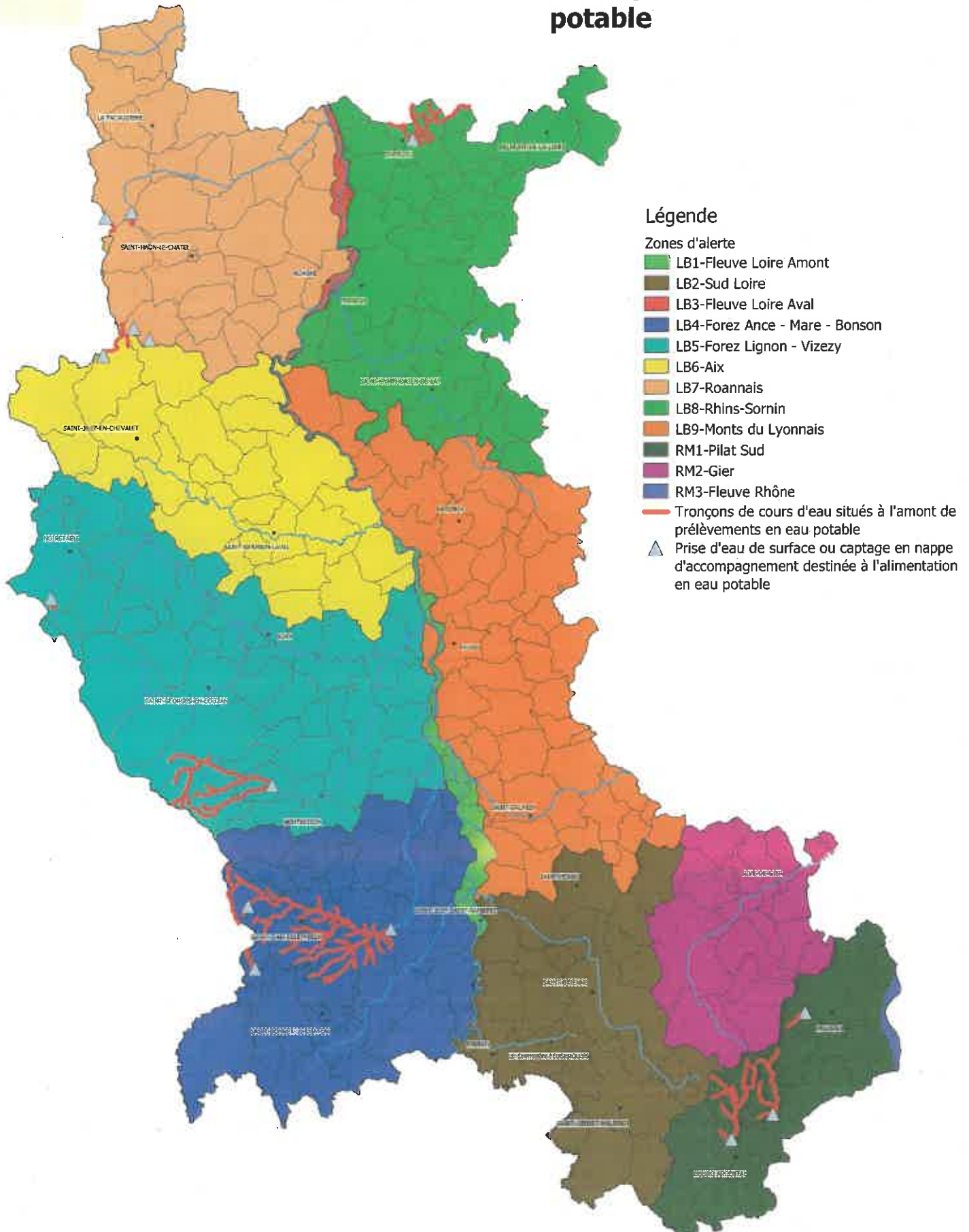
Cote de Grangent en mNGF sur au moins 5 jours consécutifs	Niveau de gravité
Entre 419,99 et 419,60	Non concerné
Entre 419,6 et 419,40	Vigilance
Entre 419,39 et 419,20	Alerte
Entre 419,19 et 419,00	Alerte renforcée
De 418,99 à 418,21	Crise
à partir de 418,20	Crise renforcée

III/ Mesures de restrictions et débit d'alimentation du canal du Forez

Niveau de gravité	Débit d'alimentation maximal du canal du Forez en m ³ /s	Mesures de restrictions des usages agricoles
Vigilance	3,5	Information des présidents d'associations syndicales autorisées par le syndicat mixte d'irrigation et de mise en valeur du Forez Information des communes limitrophes de la retenue et de la DDT de la Haute-Loire par la DDT de la Loire
Alerte	3	Interdiction d'irrigation des prairies permanentes hors luzerne et trèfles purs entre 10h et 18h Interdiction de remplissage des étangs
Alerte renforcée	2,5	Interdiction d'irrigation des prairies permanentes hors luzerne et trèfles purs Interdiction d'irrigation des prairies temporaires de graminées de 10 h à 18 h Interdiction de remplissage des étangs Interdiction de remise à niveau des étangs sauf ceux équipés de moyens de ré-oxygénation des eaux Interdiction d'arrosage des pistes pour chevaux sauf terrain de compétition engazonné entre 18h et 10h Arrêt du gravitaire sauf cas de l'abreuvement

Niveau de gravité	Débit d'alimentation maximal du canal du Forez en m ³ /s	Mesures de restrictions des usages agricoles
Crise	Entre 2 et 2,4 selon analyse multifactorielle et avis SMIF et EDF	<p>Interdiction d'irrigation des prairies permanentes et des prairies temporaires de graminées</p> <p>Interdiction de l'irrigation des cultures destinées aux méthaniseurs</p> <p>Interdiction d'irrigation des semis de cultures dérobées</p> <p>Interdiction de remplissage et de remise à niveau des étangs</p> <p>Interdiction d'arrosage des pistes pour chevaux</p> <p>Irrigation autorisée pour horticulture, légumes plein champs, pépinières, arboriculture et maraîchage avec système d'irrigation localisée (goutte à goutte, diffuseur à micro-jets ou technique équivalente)</p> <p>Irrigation autorisée pour maraîchage sans système d'irrigation localisée de 20 h à 8 h</p> <p>Arrêt du gravitaire sauf cas de l'abreuvement</p>
Crise renforcée	Éclusées	<p>Tous les usages sont interdits hormis l'alimentation en eau potable sauf :</p> <ul style="list-style-type: none"> - Irrigation autorisée pour horticulture, légumes plein champs, pépinières, arboriculture et maraîchage avec système d'irrigation localisée (goutte à goutte, diffuseur à micro-jets ou technique équivalente) - Irrigation autorisée pour maraîchage sans système d'irrigation localisée de 20 h à 8 h - Arrêt du gravitaire sauf cas de l'abreuvement

Annexe n°9 : Identification des tronçons de cours d'eau situés à l'amont de prélèvements en eau potable



Annexe n°10 Mesures de restriction des usages agricoles de l'eau à partir de retenue en travers de cours d'eau

Légende des usagers : P= Particulier, E= Entrepise, C= Collectivité, A= Exploitant agricole
 * : localisation des tronçons de cours d'eau en amont des prises d'eau potable (hors fleuve Loire) disponible en annexe n°9
 Rappel : Le préfet peut prendre à tout moment un arrêté modificatif ou un arrêté complémentaire plus restrictif si les conditions le justifient (cf. article 5)

Usages économiques

Usages	Vigilance	Alerte	Alerte renforcée	Crise	P	E	C	A
Irrigation des prairies de graminées		interdit de 10 h à 18 h	interdit de 8 h à 20 h	Interdit				x
Irrigation grandes cultures (y.c. cultures dérobées) sans système d'irrigation localisée		Autorisé	interdit de 10 h à 18 h	Interdit de 8 h à 20 h				x
Irrigation horticulture, légumes plein champs, pépinières, arboriculture et maraîchage sans système d'irrigation localisée		Autorisé	interdit de 10 h à 18 h	interdit de 9 h à 20 h				x
Irrigation grandes cultures (y.c. cultures dérobées) avec système d'irrigation localisée (goutte à goutte, diffuseur à micro-jets ou technique équivalente)	Prévenir les agriculteurs							
Irrigation horticulture, légumes plein champs, pépinières, arboriculture et maraîchage avec système d'irrigation localisée (goutte à goutte, diffuseur à micro-jets ou technique équivalente)								
Abreuvement des animaux			Pas de limitation sauf arrêté spécifique					x
								x